




Mapa Aeródromos Públicos e Concedidos



 **Aeroporto Concedido**
 **Aeroporto Público**

Camada de Aeroporto - Agência Nacional de Aviação Civil - ANAC 2022
 Camada de Estados, América do Sul, Capitais e Cidades - Instituto Brasileiro de Geografia e Estatística - IBGE 2015

0 100 200 300
 Quilômetros
 1 cm = 53 km
 Sistema de Coordenadas: GCS SIRGAS 2000
 Datum: SIRGAS 2000
 Unidade: Degree

Aeropertos Concedidos com participação da Infraero

- (1) Brasília: Infra América/Infraero
- (2) Confins/EH Airport: CCR/Zurich Airport/Infraero
- (3) Rio Galeão: Changi Airports International (CAI)/Infraero
- (4) GRU Airport: Invepar/Airports Company South Africa/Infraero
- (5) Aeroportos Brasil Viracopos: UTC/Triunfo/Egis/Infraero

COORDENAÇÃO-GERAL DE GESTÃO DA INFORMAÇÃO SUBSECRETARIA DE FOMENTO E PLANEJAMENTO SECRETARIA EXECUTIVA MINISTÉRIO DOS TRANSPORTES GOVERNO FEDERAL